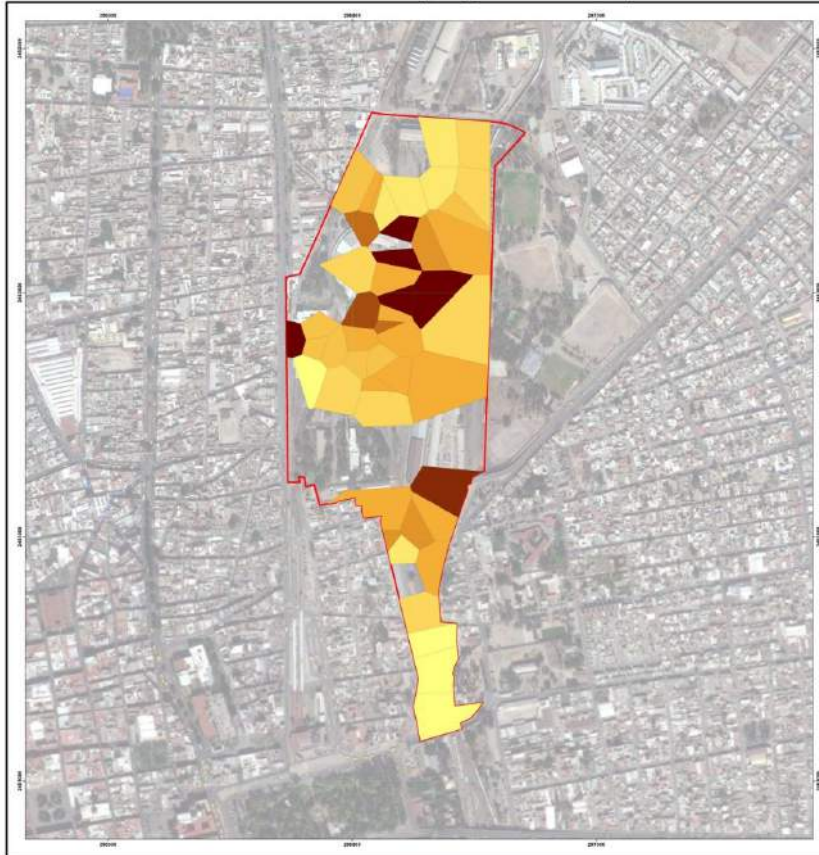



AREA Y VOLUMEN ESTIMADO DE SUELO CONTAMINADO (PROFUNDIDAD MAXIMA DE SUELO CONTAMINADO)

FNML San Luis Potosí

Profundidad máxima de áreas contaminadas (Polígonos de Voronoi)

1:2,500





COORDENADAS DE LOCALIZACIÓN

SIMBOLOGIA

Límite del predio


Profundidad máxima de áreas contaminadas (m)

- 0.00 - 0.25
- 0.25 - 1.20
- 1.20 - 2.40
- 2.40 - 3.60
- 3.60 - 4.80
- 4.80 - 6.00
- 6.00 - 7.20
- 7.20 - 8.40
- 8.40 - 9.60
- 9.60 - 10.80
- 10.80 - 12.00
- 12.00 - 13.20
- 13.20 - 14.40

PROYECCIÓN Y DATUM

Proyección: Universal Transversa de Mercator
 Coordenadas: UTM en cada 600 m
 Sistema de coordenadas geográficas: ITM 82
 Datum: U.S.G.S. 1983

Fuente: GEONATICA/SIMMARIAT



0 50 100 200 300 400 Metros

SEMARNAT

SECRETARÍA DE MEDIO AMBIENTE Y ENERGÍA

INSTITUTO NACIONAL DE ESTADÍSTICA Y GEOGRAFÍA

INSTITUTO NACIONAL DE INVESTIGACIONES Y TÉCNICAS SUELO

Área de Contaminación de Suelos y Saneamiento

giz

AREA Y VOLUMEN ESTIMADO DE SUELO CONTAMINADO (PROFUNDIDAD MÁXIMA DE SUELO CONTAMINADO)

FNML San Luis Potosí

Profundidad máxima de áreas contaminadas (Interpolación Nearest Neighbor)

1:2,500

